

VENICE

versión en español

27 de abril
del 2016

SESIÓN INFORMATIVA ~ PROGRAMA LOCAL DE LA LA COSTA DE VENICE

Ground Rules /Reglas de Participación

Everyone in attendance is a stakeholder of the community and is welcome to participate in this public planning process.

Participants will show each other courtesy and respect.

Participants will allow opportunity for all those in attendance to speak and express their viewpoint.

All viewpoints are welcome. Participants will be respectful toward varying viewpoints, even when they differ from their own.

Participants will recognize and value the diversity of those in attendance and the communities they represent.



Todos los participantes tienen intereses en ésta comunidad y por lo tanto se valorará su libre participación en éste proceso público de planificación urbana.

Participantes demostrarán respeto y cortesía unos a los otros.

Participantes permitirán que todos asistentes libremente expresen sus propias opiniones y diversos puntos de vista.

Se respetarán todos los puntos de vista, incluso aquellos que no estén en acuerdo con los de uno mismo.

Participantes reconocerán y valorarán la diversidad de todos asistentes y de las comunidades aquí representadas.



OBJETIVO

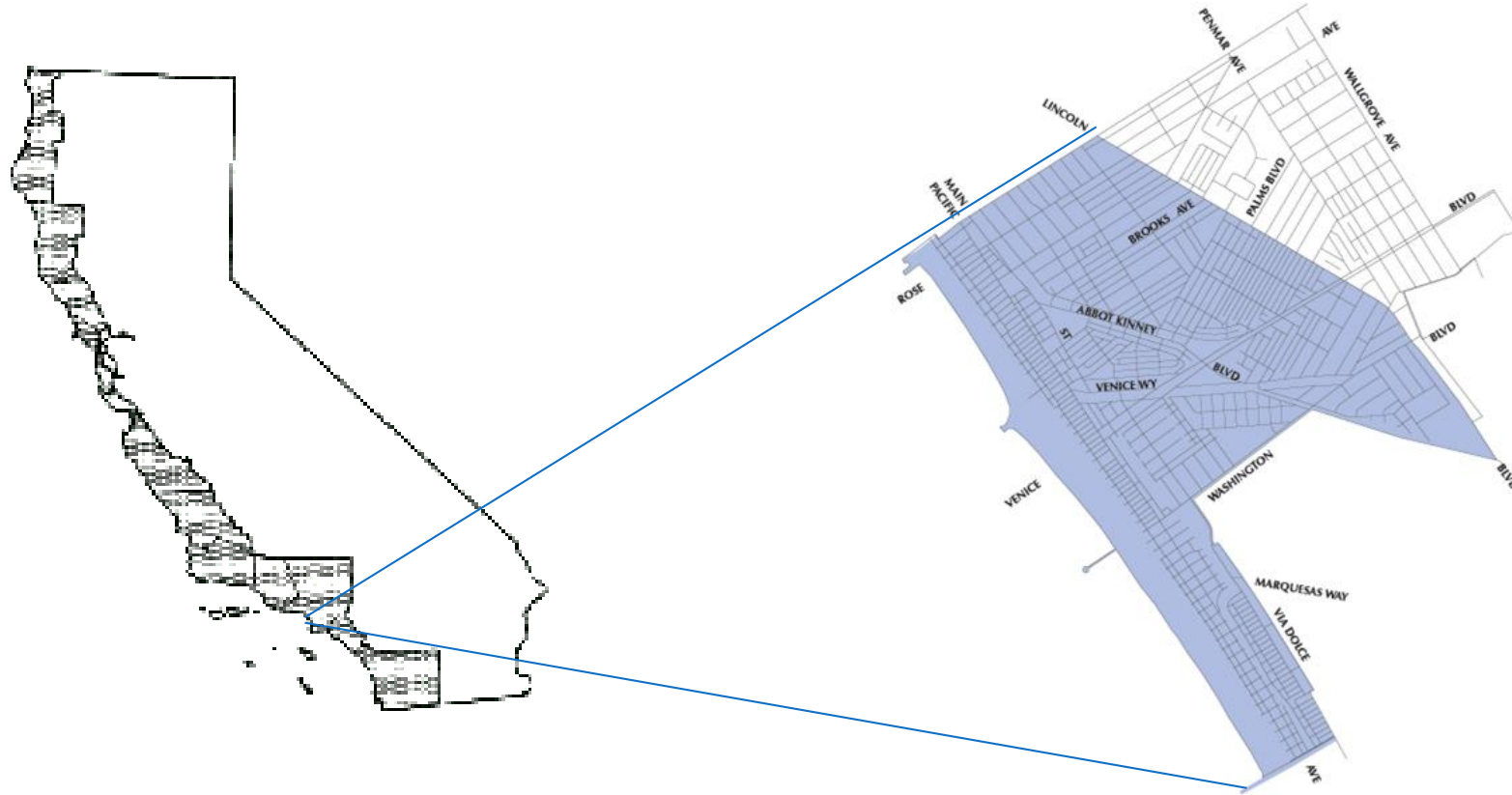


1.

Compartir temas que le afectan a Usted y a su comunidad en la zona de la costa de Venice

¿EN DÓNDE ESTÁ LA ZONA COSTA?

Ley de 1976 Zonas de Costas de California




Zona Costa de Venice

¿CUALES SON LOS REQUISITOS DE COMUNIDADES EN ZONAS DE LA COSTA?



Los Angeles
Department
of City Planning



- El estado contiene un mandato que requiere que todas las comunidades en zonas de costa tengan un Program Certificado Certified Local Coastal Program



*“Comisión de las
Costas de California”*

- La Comisión de la Costa de California certifica el programa local y también los administra en acuerdo o junto con las comunidades la costa



¿QUE ES EL PROGRAMA LOCAL DE LA COSTA?

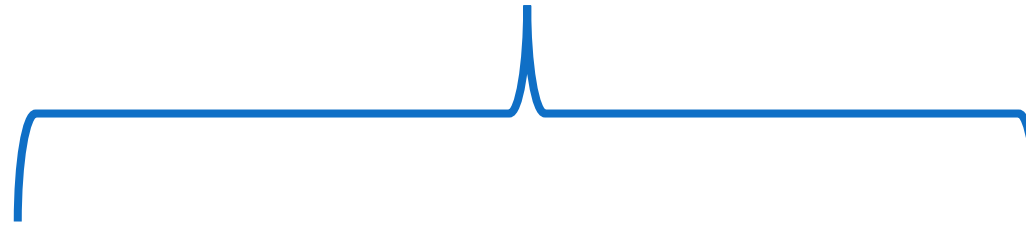
Un Programa Local de la Costa **ES** un vínculo para:

- ✓ Guiar el desarrollo en la zona costa
- ✓ Proteger los recursos de la costa
- ✓ Aprovechar al más alto nivel el acceso público a la orilla o costa del mar
- ✓ Dirige atención a los niveles altos del mar y el cambio climático o calentamiento global

¿CUÁLES ELEMENTOS FORMAN UN PROGRAMA DE LA COSTA ZONA?

Programa Local de la Costa

(proceso de 2 vías)



Plan de Usos Terrenales

(conocido como “LUP”)

Metas y Pólizas

+

Tipos e Intensidad de Usos Terrenales

Plan de Implementación

(conocido como “IP”)

Zonificación y Estandares de Desarrollo

+


Requisitos y Procedimiento



¿PUES VENICE YA TIENE UN PROGRAMA LOCAL DE ZONA COSTA CERTIFICADO! ¿QUE NO?



Los Angeles
Department
of City Planning



- **En parte, la Zona Costa de Venice si tiene un Plan de Usos Terrenales certificado**
- **La Zona Costa de Venice *no tiene* un Plan de Implementación certificado**
- **Por lo tanto, la zona costa de Venice no tiene un plan de zona costa certificado, popularmente conocido como “LCP”**

Programa Local de la Costa

(proceso de 2 vías)

Plan de Usos Terrenales

(conocido como "LUP")

Plan de Usos Terrenales
de la Costa Zona de
Venice "LUP"

Actualizado en el 2001

Certificado por la Comisión
de la Costa de California
"CCC"

Plan de Implementación

(conocido como "IP")

Plan de Implementación "IP"
o Plan Específico de la Costa
Zona de Venice

Actualizado en el 2004

NO se ha certificado
por la CCC

¿CUAL ES EL PROPÓSITO DE CERTIFICAR EL PROGRAM DE LA ZONA COSTA DE VENICE?



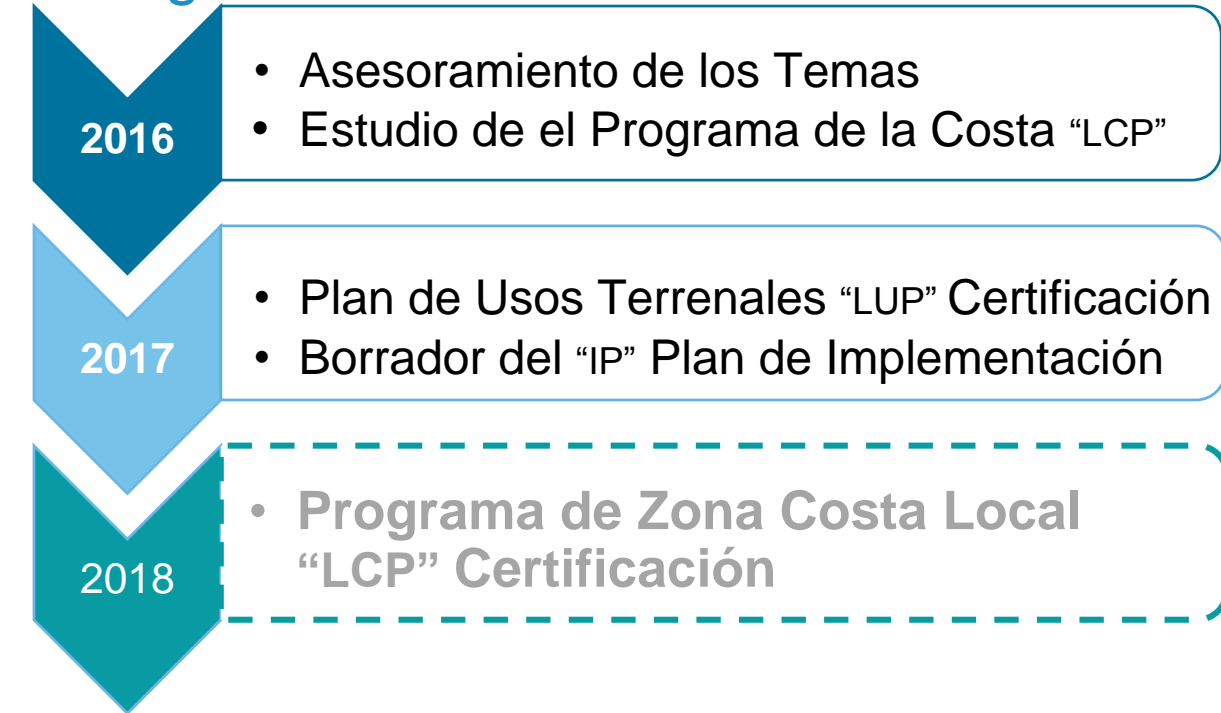
El propósito de certificar el Programa de la Zona Costa de Venice son varios:

- Crear conformidad con la legislación estatal
- Actualizar las pólizas de usos terrenales y que la implementación refleje la visión de la comunidad
- Dirigir atención a los niveles altos del mar y el cambio climático o calentamiento global
- Crear mejor y más transparencia y predicción del proceso de revisar el desarrollo a lo largo de la costa

FECHAS LÍMITES Y SIGUIENTES PASOS

- La Comisión de la Costa de California lanzó el programa de fondos para el “LCP” en el 2013
- A la ciudad de Los Ángeles se le otorgaron 2 fondos para actualizar el Plan de Usos Terrenales y el borrador del Plan de Implementación
- La siguiente información demuestra lo que la ciudad tiene que hacer y el trabajo que tenemos que entregar a consecuencia de estos fondos

Trabajo que tenemos que entregar:



2016

Asesoramiento de los Temas



Participación/
Enlace
Comunitario



Asesoramiento de
temas
históricamente
relevante (“LUP”
2001)



Entrevistas con
personal de
planificación



Entrevistas con
otras oficinas
/departamentos de
la ciudad

2016

Estudio Local del Program de la Costa

Proceso para Certificar el Program Local de la Costa



Historia de la planificación de la costa en Venice



Temas y Asesoramiento de la Costa y Participación y Enlace Comunitario



Asesoramiento Preliminar de los Peligros y los Recursos de la Costa



Pasos necesarios para completar el plan "LCP"

2017

Actualización del Plan de Usos Terrenales de la Zona Costa de Venice

La actualización incluye:

- Ejercicio de mapas para identificar Peligros y Modelarlos
- Asesoramiento de la vulnerabilidad de los altos niveles del mar
- Adoptar el Plan



Crear el borrador del Plan de Implementación o el Plan Específico de la Zona Costa de Venice

El Borrador incluye:

- Estrategias de Implementación
- Procedimientos para el Desarrollo en la costa



2018

Certificar el Plan Local de la Costa

Dependiendo de los fondos de la Comisión de la Costa (2017):

- La Comisión Estatal de la Costa revisar y adopta el plan de implementación
- La Ciudad de Los Ángeles propone una ordenanza y se adopta por medio de una acción legislativa
- La Comisión Estatal de la Costa certifica el Programa Local de la Zona Costa de Venice

¡MUCHAS GRACIAS!
COMUNICACIÓN: VeniceLCP@lacity.org
Página de internet: pronto se realizará